




Din guide till Sveriges vägmärken, trafiksignaler, vägmärkingar och polismans tecken



Innehåll

	Varningsmärken	5
	Väjningspliktsmärken	7
	Förbudsmärken	7
	Påbudsmärken	9
	Anvisningsmärken	10
	Lokaliseringsmärken	12
	Upplysningsmärken	15
	Symboler	16
	Tilläggstavlor	17
	Trafiksignaler	18
	Vägmarkeringar	19
	Andra anordningar för anvisningar för trafiken och tecken av vakt	21
	Tecken av polisman m.fl.	22

Din guide för att hitta och göra rätt i trafiken!

Den här foldern är en guide till de vägmärken, trafiksignaler, vägmarkeringar och polisens tecken som gäller i trafiken.

På www.transportstyrelsen.se/vagmarken finns mer information. Där kan du läsa bestämmelser och förklarande texter, ladda ner märkena, testa dina kunskaper m.m.

Ansvar för denna verksamhet flyttades 1 januari 2009 över till den nya myndigheten Transportstyrelsen.

Transportstyrelsen arbetar för att uppnå god tillgänglighet, hög kvalitet, säkra och miljöanpassade transporter inom järnväg, luftfart, sjöfart och väg. Transportstyrelsen har det samlade ansvaret för att ta fram regler för myndigheter, företag, organisationer och medborgare. Vi finns på 11 orter i landet och huvudkontoret är placerat i Norrköping.

Vägtrafikavdelningen inom Transportstyrelsen är placerad i Borlänge och utformar regler, prövar och ger tillstånd samt utövar tillsyn inom vägtransportområdet gällande t.ex. vägtrafik, fordon, körkort och yrkestrafik. Avdelningen genomför även analyser av vägtrafiken och tillhandahåller information om skador och olyckor i vägtransportssystemet.

A. Varningsmärken

Varningsmärken varnar för olika typer av faror och betyder att du ska vara extra uppmärksam och försiktig. Motivet på varningsmärket visar vilken fara som avses, t.ex. varning för djur, barn eller kö. Om faran gäller under en längre sträcka anges det på en tilläggstavla.



A1 Varning för farlig kurva



A2 Varning för flera farliga kurvor



A3 Varning för nedförslutning



A4 Varning för stigning



A5 Varning för avsmalnande väg



A6 Varning för bro



A7 Varning för kaj



A8 Varning för ojämn väg



A9 Varning för farthinder



A10 Varning för slirig väg



A11 Varning för stenskött



A12 Varning för stenras



A13 Varning för övergångsställe



A14 Varning för gående



A15 Varning för barn



A16 Varning för cyklande och mopedförare



A17 Varning för skidåkare



A18 Varning för ridande



A19 Varning för djur



A20 Varning för vägarbete



A21 Slut på sträcka med vägarbete



A22 Varning för flerfärgssignal



A23 Varning för lågt flygande flygplan



A24 Varning för sidvind



A25 Varning för mötande trafik



A26 Varning för tunnel



A27 Varning för svag väggkant eller hög körbanekant



A28 Varning för vägkorsning



A29 Varning för vägkorsning där trafikanter på anslutande väg har väjnings- eller stopplikt



A30 Varning för cirkulationsplats



A31 Varning för långsamtgående fordon



A32 Varning för fordon med förspänt dragdjur



A33 Varning för terrängkotertrafik



A34 Varning för kö



A35 Varning för järnvägskorsning med bommar



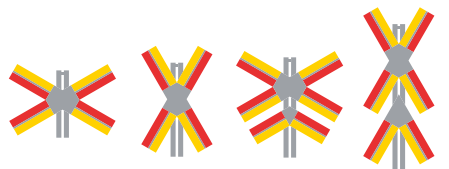
A36 Varning för järnvägskorsning utan bommar



A37 Varning för korsning med spårväg



A38 Avstånd till plankorsning



A39 Kryssmärke



A40 Varning för annan fara

B. Väjningspliktsmärken

Under gruppen väjningspliktsmärken hittar du de märken som upplyser om att någon part ska iakttä stopp- eller väjningsplikt.



B1 Väjningsplikt



B2 Stopplikt



B3 Övergångsställe



B4 Huvudled



B5 Huvudled upphör



B6 Väjningsplikt mot mötande trafik



B7 Mötande trafik har väjningsplikt

C. Förbudsmärken

Förbudsmärken anger att någonting är förbjudet, t.ex. förbud mot att parkera fordon. Förbudet gäller från platsen där märket sitter till nästa korsning om inte annat anges. Om ett förbudsmärke är uppsatt tillsammans med märke E5, tätbebyggt område, gäller förbudet inom hela området om inte annat anges för en viss väg eller vägsträcka.



C1 Förbud mot infart med fordon



C2 Förbud mot trafik med fordon



C3 Förbud mot trafik med annat motordrivet fordon än moped klass II



C4 Förbud mot trafik med motordrivet fordon med fler än två hjul



C5 Förbud mot trafik med motorcykel och moped klass I



C6 Förbud mot trafik med motordrivet fordon med tillkopplad släpvagn



C7 Förbud mot trafik med tung lastbil



C8 Förbud mot trafik med traktor och motorredskap klass II



C9 Förbud mot trafik med fordon lastat med farligt gods



C10 Förbud mot trafik med cykel och moped klass II



C11 Förbud mot trafik med moped klass II



C12 Förbud mot trafik med fordon förspänt med dragdjur



C13 Förbud mot trafik med terrängmotorfordon och terrängsläp



C14 Förbud mot ridning



C15 Förbud mot gångtrafik



C16 Begränsad fordonsbredd



C17 Begränsad fordonshöjd



C18 Begränsad fordonslängd



C19 Minsta avstånd



C20 Begränsad bruttovikt på fordon



C21 Begränsad bruttovikt på fordon och fordonståg



C22 Bärighetsklass



C23 Begränsat axeltryck



C24 Begränsat boggitryck



C25 Förbud mot sväng i korsning



C26 Förbud mot U-sväng



C27 Förbud mot omkörning



C28 Slut på förbud mot omkörning



C29 Förbud mot omkörning med tung lastbil



C30 Slut på förbud mot omkörning med tung lastbil



C31 Hastighetsbegränsning



C32 Tillfällig hastighetsbegränsning upphör



C33 Stopp vid tull



C34 Stopp för angivet ändamål




C35 Förbud mot att parkera fordon



C36 Förbud mot att parkera fordon på dag med udda datum



C37 Förbud mot att parkera fordon på dag med jämnt datum



C38 Datum-parkering



C39 Förbud mot att stanna och parkera fordon



C40 Ändamålsplats



C41 Slut på ändamålsplats



C42 Vändplats



C43 Slut på vändplats

D. Påbudsmärken

Ett påbudsmärke innehåller en uppmaning som du är skyldig att följa, t.ex. att du endast får köra i en viss riktning. Påbudsmärken som betyder att en viss typ av trafik är tillåten betyder samtidigt att all annan trafik är förbjuden om inte annat anges på en tilläggstavla. Påbudet gäller från platsen där märket sitter till nästa korsning om inte annat anges.



D1 Påbjuden körriktning



D2 Påbjuden körbana



D3 Cirkulationsplats



D4 Påbjuden cykelbana



D5 Påbjuden gångbana



D6 Påbjuden gång- och cykelbana



D7 Påbjudna gång- och cykelbanor



D8 Påbjuden ridväg



D9 Påbjuden led för terrängmotorfordon och terrängsläp



D10 Påbudet körfält eller körbana för fordon i linjetrafik m.fl.




D11 Slut på påbjuden bana, körfält, väg eller led

E. Anvisningsmärken

Anvisningsmärken talar om vad som gäller för en viss plats, väg eller vägsträcka. Där anvisningsmärken finns uppsatta gäller oftast särskilda trafikregler som du måste följa. Anvisningen gäller från platsen där märket sitter till ett slutmärke om inte annat anges.



E13 Rekommenderad högsta hastighet



E14 Rekommenderad högsta hastighet upphör



E15 Sammanvävning



E16 Enkelriktad trafik



E17 Återvändsväg



E18 Mötesplats



E19 Parkering



E20 Områdesmärke



E21 Slut på område



E22 Busshållplats



E1 Motorväg



E2 Motorväg upphör



E3 Motortrafikled



E4 Motortrafikled upphör



E23 Taxi



E24 Automatisk trafikövervakning



E25 Betalväg



E26 Tunnel



E5 Tättebyggt område



E6 Tättebyggt område upphör



E7 Gågata



E8 Gågata upphör



E27 Nöduppställningsplats



E28 Nödutgång



E29 Utrymningsväg



E9 Gångfartsområde



E10 Gångfartsområde upphör



E11 Rekommenderad lägre hastighet



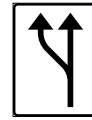
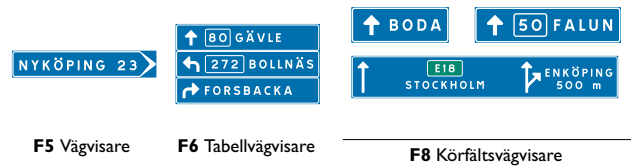
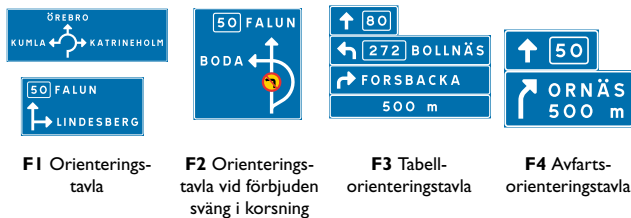
E12 Rekommenderad lägre hastighet upphör

F-I. Lokaliseringsmärken

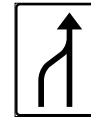
Lokaliseringsmärken visar vägen till en ort, plats, inrättning, anläggning eller liknande. Ett lokaliseringsmärke visar t.ex. vilken väg du ska ta för att komma till en viss ort, ett sjukhus, en bensinstation eller ett intressant turistmål.




Färgsättning som anger mål respektive måltyp



F16 Ökning av antal körfält



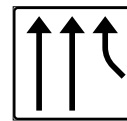
F17 Minskning av antal körfält



F18 Körfältsindelning på sträcka



F19 Väg-anslutning med accelerationsfält



F20 Väg-anslutning med separat körfält



F21 Körfälts-indelning före korsning



F22 Riksmärke



F23 Orienteringstavla för omledningsväg



F24 Färddriktning vid omledning



F25 Körfält upphör



F26 Körfält avstängt



F27 Trafikplats-nummer



F28 Parkeringshus



F29 Infarts-parkering



F30 Lokal slinga



F31 Märke för visst fordonsslag eller trafikantgrupp



F32 Farligt gods



F33 Räddningsplats



F34 Vägvisare



F35 Tabellvägvisare



F36 Platsmärke



F37 Avståndstavla



F38 Cykelled



G1 Post



G2 Hjälptelefon



G3 Radiostation
för vägtrafik-
information



G4 Akutsjukhus



H15 Badplats



H16 Friluft-
område



H17 Vandringsled



H18 Stollift



G5 Industri-
område



G6 Järnvägsstation



G7 Busstation



G8 Flygplats



H19 Släpplift



H20 Golfbana



H21 Försäljnings-
ställe för fiskekort



H22 Sevärighet



G9 Brandsläckare



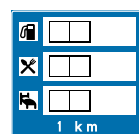
H1 Informations-
plats



H2 Fordons-
verkstad



H3 Drivmedel



H23 Förberedande
upplysning om
vägnära service



H24 Rum
och frukost



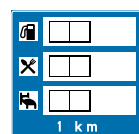
H4 Gas för fordonsdrift



H5 Servering



H6 Restaurang



I1 Turistväg



I2 Turistområde



I3 Landmärke



I4 Världsarv



H7 Hotell



H8 Vandrarhem



H9 Stugby



H10 Stuga



H11 Campingplats



H12 Husvagnsplats



H13 Rastplats



H14 Toalett

J. Upplysningsmärken

Upplysningsmärken ger dig information om framkomlighet och säkerhet.



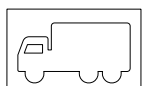
J2 Upplysnings-
märke



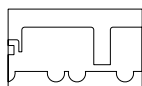
J3 Livsfarlig ledning

S. Symboler

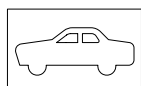
Symboler används på lokaliseringmärken eller tilläggstavlor för att visa att informationen gäller för ett visst fordonsslag, en viss trafikantgrupp eller en viss verksamhet. Symboler är vita om de används på mörk botten och svarta om de används på ljus botten.



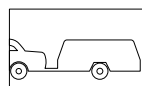
S1 Tung lastbil



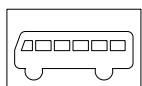
S2 Tung lastbil med tillkopplad släpvagn




S3 Personbil




S4 Personbil med tillkopplad släpkärria




S5 Buss



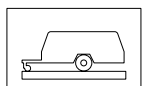
S6 Traktor och motorredskap klass II




S7 Motorcykel



S8 Cykel och moped klass II



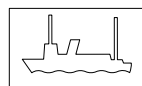
S9 Släpkärria




S10 Gående



S11 Rörelsehindrade



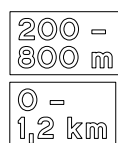
S12 Färja



S13 Personfärja

T. Tilläggstavlor

Tilläggstavlor ger kompletterande anvisningar till vägmärken. Tilläggstavlor kan t.ex. ange avstånd, vägsträckas längd eller tidsangivelse.



T1 Vägsträckas längd



T2 Avstånd



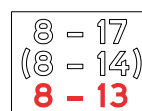
T3 Avstånd till stopplikt



T4 Fri bredd



T5 Totalvikt



T6 Tidsangivelse



T7 Särskilda bestämmelser för stannande och parkering




T8 Symboltavla



T9 Nedsatt syn



T10 Nedsatt hörsel



T11 Utsträckning



T12 Riktning



T13 Flervägsväjning



T14 Flervägsstopp



T15 Vägars fortsättning i korsning



T16 Avgift



T17 Parkerings-skiva



T18 Tillåten tid för parkering



T19 Boende



T20 Parkerings-biljett



T21 Uppställning av fordon



T22 Text



Stopp



Stopp



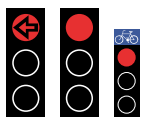
Vägen är helt avstängd



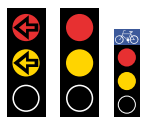
Används där en väg är delvis avstängd eller för att förstärka en anvisning som ges genom en annan anordning.

Trafiksignaler


Trafiksignaler reglerar trafikflödet genom att visa vem som ska göra vad. Signalbilderna visar när du ska stanna, får åka, gå eller cykla.



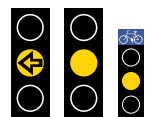
Stopp



Växling till grönt



Fordon får fortsätta framåt



Stanna



Särskild försiktighet



Förbjudet att beträda körbanan



Körbana, cykelbana, järnvägs- eller spårvägs korsning får beträdas

Blinkande grön


Växling till röd signalbild är nära förestående



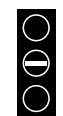
Stopp



Växling till lodrätt streck



Fordon och spårvagn får fortsätta framåt



Stanna



Körfältet får inte användas



Byt körfält i pilen eller pilarnas riktning



Körfältet får användas

M. Vägmarkeringar

Vägmarkeringar används för att reglera, varna eller vägleda trafikanten. De förekommer antingen separat eller tillsammans med vägmärken eller andra anordningar.



M1 Mittlinje eller körfältslinje



M2 Kantlinje



M3 Varningslinje



M4 Ledlinje



M5 Cykelfältslinje



M6 Linje för fordon i linjetrafik m.fl.



M7 Reversibelt körfält



M8 Heldragen linje



M9 Spårrområde



M10 Mittlinje eller körfältslinje och heldragen linje



M11 Varningslinje och heldragen linje



M12 Mittlinje och varningslinje



M13 Stoppelinje



M14 Vajningslinje



M15 Övergångsställe




M16 Cykelöverfart



M17 Farthinder



M18 Förberedande
upplysning om
väjningsplikt eller
stopplikt



M19 Körfältspilar



M20 Körfälsbyte



M21 Förbud mot
att stanna och
parkera



M22 Förbud mot
att parkera



M23 Förbud mot
att stanna och
parkera eller att
parkera



M24 Uppställnings-
plats



M25 Gång- och
cykelpil



M26 Cykel



M27 Gäende



M28 Buss



M29 Hastighet



M30 Vägnummer



M31 Ändamåls-
plats



M32 Stopp



M33 Rörelse-
hindrad



M34 Information

X. Andra anordningar

Andra anordningar är till för att ge dig anvisningar som du inte får av andra vägmärken eller trafiksignaler.



X1 Markeringspil



X2 Markerings-
skärm för hinder



X3 Markerings-
skärm för sidohinder, farthinder
m.m.



X4 Avfartsskärm



X5 Gul ljuspil eller
ljuspil



X6 Särskild
varningsanordning



X7 Bom



X8 Plankorsnings-
skärm



X9 Cirkulations-
trafik



X10 Stopp



X11 Kör fram



X12 Kännetecken

P. Tecken av polisman m.fl.

För att övervaka trafiken, ge anvisningar eller utföra punktskattekontroll får polis, bilinspektör, vägtransportledare eller någon annan person som har utsetts av en myndighet ge tecken som du är skyldig att följa.



P1 Stopp



P2 Stopp



P3 Stopp



P4 Kör fram



P5 Minska hastigheten



P6 Kontroll



P7 Förberedande upplysning om kontroll



P8 Minska hastigheten



P9 Minska hastigheten



P10 Följ efter och stanna bakom polisfordonet när detta stannar



P11 Kör in till vägkanten och stanna framför polisfordonet

Mer information om
vägmärken finns på
www.transportstyrelsen.se/vagmarken



Transportstyrelsen
601 73 Norrköping
www.transportstyrelsen.se kontakt@transportstyrelsen.se
Telefon: 0771-503 503.

TRANSPORTSTYRELSEN BEST.NR 88996. UTGÅVA I. JANUARI 2009. PRODUKTION: NORKAY. TRYCK: XXXXXXXX